

S'ÉVADER DANS LA MÉTROPOLE RENNAISE

Partez à l'aventure au fil de la Vilaine, le long des chemins de halage, au bord des canaux et au cœur d'espaces naturels préservés des 43 communes de la métropole rennaise.

PARTIR EN RANDONNÉE ET EN BALADE À VÉLO

Suivez le guide des promenades à vélo et randonnées... Dame nature vous tend les bras à seulement deux pas de la ville.



LA VALLÉE DE LA VILAINE
Au fil de 27 itinéraires à parcourir à pied, à vélo ou en kayak au fil de l'eau entre Rennes et Lallé, la Vallée de la Vilaine révèle ses trésors. Un terrain de jeu inépuisable pour profiter des activités de plein air et se ressourcer au bord du fleuve.




LA VOIE VERTE V2/V42
Une voie verte incontournable de 192 kilomètres relie Saint-Malo à Redon, en passant par Rennes. Parcours bucolique, le long du canal d'Ille-et-Rance et de la Vilaine, la V2 est adaptée aux voyages à vélo en famille, bien balisée et sécurisée.



LE GR°39
Depuis le Mont-Saint-Michel jusqu'à Guérande, en traversant Rennes, le sentier de grande randonnée GR°39 offre 350 kilomètres de belles découvertes sur les paysages du bassin rennais, entre la Manche et l'Océan. Il suffit de suivre le balisage rouge et blanc !



LES VÉLO PROMENADES®
Les Vélo Promenades® sont des parcours en boucle d'environ 30 kilomètres, qui suivent les cours d'eau et les rivières. Des circuits parfaits pour découvrir le patrimoine architectural et naturel de la métropole en pédalant.



LA VD6
La Véloroute départementale 6 est une balade tranquille sur les petites routes de campagne. Un itinéraire de 125 kilomètres, entre Vitré et Saint-Méen-le-Grand, qui fait la jonction avec la TransArmorica, la V6 régionale qui va jusqu'à la presqu'île de Crozon.



BULLER AU BORD DE L'EAU

1 ÉTANGS D'APIGNÉ
Un des lieux de sortie préférés des Rennais pour prendre l'air, faire son jogging et l'été s'adonner à des sports nautiques ou se baigner. Baignade surveillée l'été et restaurants sur place. Accessibles à vélo en longeant la Vilaine via le chemin de halage partant du centre-ville. Base de loisirs de la Prévalaye, Rennes

2 PLAGE DE BAUD
« Plage urbaine » avec vue sur la Vilaine, équipée d'une pallote, de jeux pour enfants, d'une terrasse, de cales pour les embarcations, de hamacs et de transats en bois ! Rue de la Corderie, Rennes

3 LES P'TITS BATEAUX
Location de bateaux électriques sans permis, pour visiter Rennes autrement en voguant le long du canal Saint-Martin ou du canal d'Ille-et-Rance. 48 Canal Saint-Martin, Rennes

4 L'EMBARCADÈRE
Découverte de la Vilaine et du canal d'Ille-et-Rance à bord de bateaux électriques sans permis à louer à l'heure, ou à bord de canoës, kayaks ou paddles. 67 Quai Saint-Cyr, Rennes

5 BASE SPORTS NATURE ET STADE D'EAUX VIVES
Pratique de nombreuses activités : kayak, canoë, raftering, paddle, en eaux vives sur la rivière sportive et en eaux calmes le long de la Vilaine. 2 rue de Paris, Cesson-Sévigné

6 BASE NAUTIQUE DE PONT-RÉAN
Découverte de la Vilaine au fil de l'eau grâce à des embarcations maniables et légères : canoë, kayak et paddle. La Cale, Pont-Réan

7 BASE NAUTIQUE DE L'ÎLE ROBINSON
Location d'embarcations légères : kayak, canoë ou paddle, le spot est parfait pour pratiquer en toute sécurité. Île de Robinson, Saint-Grégoire

8 VERN-LES-BAINS
À une dizaine de kilomètres de Rennes et accessible à vélo (piste cyclable), la Vallée de la Seiche offre une plage accueillante, équipée de transats, d'aires de barbecues et de pique-nique. Possibilité de louer kayaks, canoës et paddles. Baignade surveillée en période estivale. Plage de la Vallée de la Seiche, Vern-sur-Seiche

FAIRE UNE PAUSE PATRIMOINE

1 CHÂTEAU DES ONGLÉES
Château du XVIII^e siècle inscrit à l'inventaire des Monuments Historiques depuis 2012. Aigné

2 PARC ET CHÂTEAU DE CARADEUC
Le parc de Caradeuc est classé Jardin remarquable et inscrit Monument Historique. Parc de Caradeuc, Bécherel

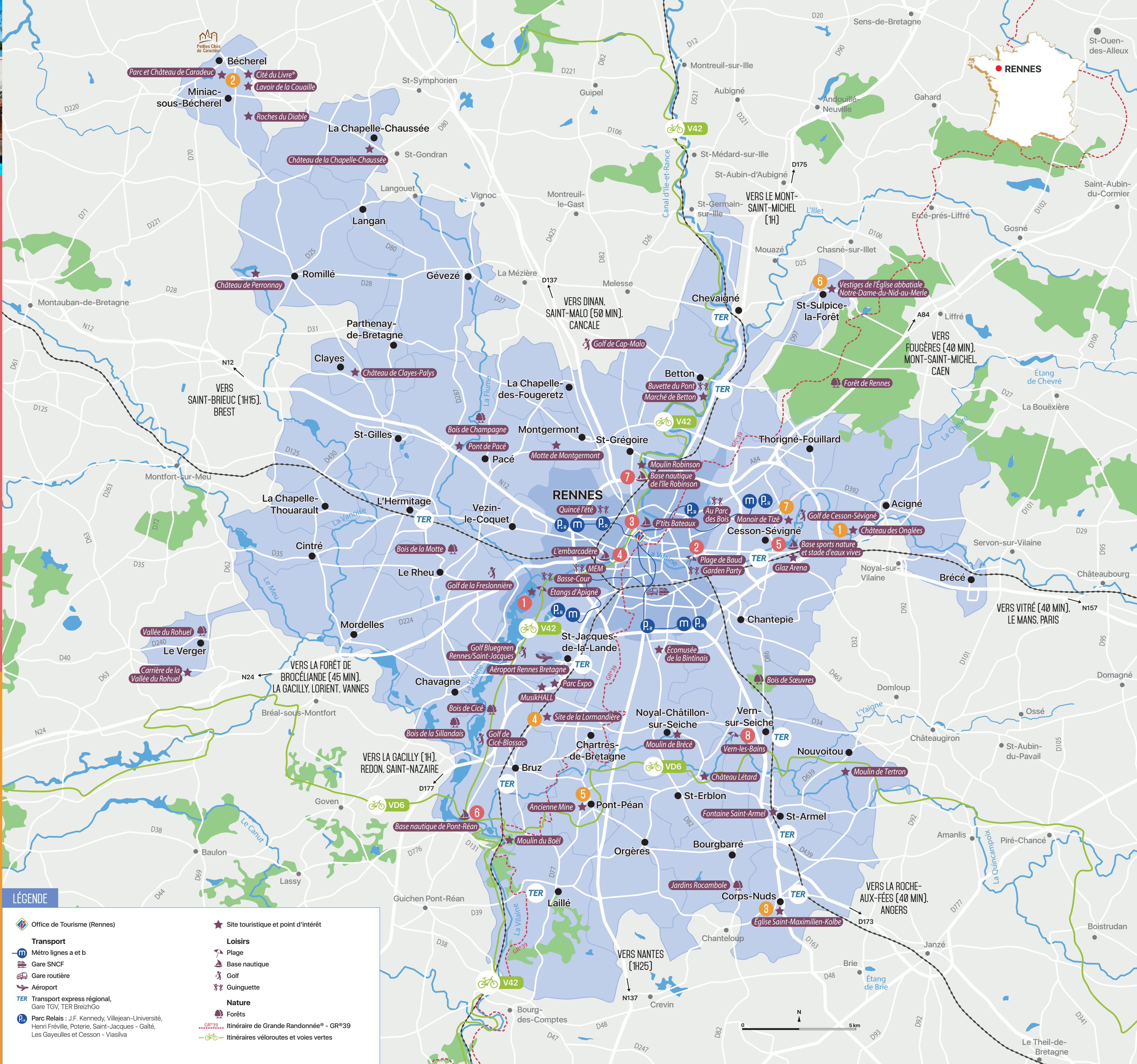
3 ÉGLISE SAINT-MAXIMILIEN-KOLBE
Le clocher à bulbe de type romano-byzantin est une curiosité de cette église classée Monument Historique. 17 Paris de l'Église, Corps-Nuds

4 SITE DE LA LORMANDIÈRE
Ancien site industriel où était fabriquée la chaux à partir du sous-sol calcaire. Lormandièrre, Chartres-de-Bretagne

5 ANCIENNE MINE DE PLOMB ARGENTIFÈRE
Ancien site industriel de mine de plomb argentifère exploitée entre le XVIII^e et le XIX^e siècle. Elle fut à l'époque l'une des plus grandes d'Europe. 1 allée de la Clôture, Pont-Péan

6 ABBAYE NOTRE-DAME-DU-NID-AU-MERLE
Découvrez les vestiges de cette abbaye légendaire du XII^e siècle à l'oree de la Forêt de Rennes. Saint-Sulpice-la-Forêt

7 LE MANOIR DE TIZÉ
Le Manoir de Tizé, dont la partie la plus ancienne date du XIV^e siècle, est devenu un lieu de création et de promenade au bord de la Vilaine. Tizé, Thorigné-Fouillard



RENNES PRATIQUE

DESTINATION RENNES OFFICE DE TOURISME

1 rue Saint-Malo – 35000 RENNES
M Métro lignes a et b Station Sainte-Anne
Tél. : + 33 (0)8 91 67 35 35
(prix d'un appel local + 0,20€/min)
tourisme-rennes.com

L'OFFICE DE TOURISME EST OUVERT 7 JOURS SUR 7 :

DU 1^{er} SEPTEMBRE AU 30 JUIN :
De 14h à 18h du lundi.
De 10h à 18h du mardi au samedi.
De 10h à 13h et de 14h à 17h les dimanches et jours fériés (fermé les 1^{er}/01, 1^{er}/05 et 25/12).

DU 1^{er} JUILLET AU 31 AOÛT :
De 9h à 19h du lundi au samedi.
De 10h à 13h et de 14h à 17h les dimanches et jours fériés.

• Tchat en ligne sur le site tourisme-rennes.com : les conseillers en séjours vous répondent en direct.

Retrouvez-nous sur :
f tourismerennes
@tourismerennes
@tourismerennes

SE DÉPLACER À RENNES

BUS & MÉTRO

Les lignes a et b du métro circulent tous les jours de l'année (sauf le 1^{er}/05 de 5h15 à 0h45 et jusqu'à 1h45 les jeudis, vendredis et samedis. Les dimanches et jours fériés de 7h25 à 0h45 (hors période estivale).

Achat des titres de transport :

- À bord des bus : validation de votre carte bancaire sans contact
- Dans le métro : guichets automatiques STAR
- En agences STAR : 22 place Sainte-Anne. Du lundi au samedi de 8h30 à 18h30
- Gare SNCF de Rennes (Espace Korrigou, niveau 0). Du lundi au samedi, de 7h à 20h. Dimanche et jours fériés, de 13h à 20h.
- Sur star.fr ou sur STAR, l'appli.

EN TAXI

Plusieurs stations de taxis sont à votre disposition en centre-ville :

- Taxis Rennais : 02 99 30 79 79
- Allo Taxi : 06 64 84 00 54 / 06 63 36 62 14
- Artisans Taxis de Rennes : 02 99 36 03 03
- AATT (At Any Time Taxi) : 02 99 30 12 40
- Gilles Rocher : 02 22 66 53 72
- All City Taxi : 06 63 38 85 11

Réservez un taxi en 3 clics sur rennes-taxi.fr

EN CAMPING-CAR

- Parking Charles de Gaulle, accès rue Yvonne Jean-Haffen. Stationnement uniquement (20 places – hauteur 3 m).
- Entrée du Camping municipal des Gayeulles, Rennes. Stationnement autorisé 24h maximum (5 places). Borne payante avec eau potable, vidange, prise électrique.
- Camping municipal des Gayeulles 3* Rue du Professeur Maurice Audin, Rennes www.camping-rennes.com
- Espace Grippé, route de la Valette, Cesson-Sévigné.

LES MARCHÉS DE RENNES ET SA MÉTROPOLE

Rennes est une ville de marchés, réputée pour son célèbre Marché des Lices, vieux de plus de 400 ans et 2^e plus grand marché alimentaire de France.

Chaque jour, dans tous les quartiers et les communes autour de Rennes, des marchés se montent, révélant les produits régionaux : poissons, fruits de mer et crustacés, viandes et charcuteries, fruits et légumes, fromages et beurres, miels, pains, cidres... et bien sûr les fameuses galettes saucisses !



Consultez la liste des marchés qui ont lieu de manière régulière ou occasionnelle dans la métropole rennaise.



PLAN TOURISTIQUE DE RENNES & SA MÉTROPOLE

RENNES by WHATIZIS

Visitez Rennes avec Whatizis !
Téléchargez la première application de reconnaissance visuelle de monuments avec commentaires audio !

- 1 Scannez Scan
- 2 Écoutez & profitez Listen and enjoy



Available on the Google Play and Download on the App Store

DESTINATION RENNES



PLAN
Logo of the app.

GÉOCACHING. UNE CHASSE AUX TRÉSORS GRANDEUR NATURE

Trésors de Haute Bretagne
Chasse aux trésors en Ille-et-Vilaine



Partez à la recherche d'une centaine de trésors cachés en Ille-et-Vilaine, grâce à l'application mobile gratuite « Trésors de Haute Bretagne » (iOS et Android).

Faites le plein d'aventures entre amis ou en famille et collectionnez les badges des Korrigans.
Commencez l'aventure avec les parcours incontournables sur notre territoire :

- Anne de Bretagne, de Rennes à Reine (Rennes centre)
- De pas à pages (Bécherel)
- Rennes d'un jour (Rennes centre)
- Cross champêtre à Decathlon Village (Bettou)
- La mémoire de Bruz
- Prison Breizh (à faire de chez soi, cache virtuelle)
- L'ak'adémie des MOK (Praires Saint-Martin)
- Toiles des villes vs Toiles des champs (Rennes centre)
- Chantepie et les chemins de traverse (Chantepie)
- Voyage autour du Monde (Thabor)

Plus d'information sur tourisme-rennes.com

Télécharger cette appli avec le QR code.

BIENVENUE À RENNES

Bienvenue à Rennes, ville-musée, aux multiples facettes. Culturelle, gourmande, festive, artistique, sportive, nature, contemporaine et historique... la capitale de la Bretagne à tout pour vous séduire.



FLÂNER DANS LE CENTRE-VILLE
15 places, 10 monuments... suivez le pointillé et partez à leur découverte en suivant un court circuit pédestre de 3,5 kilomètres !

1 LE COUVENT DES JACOBINS
L'ancien couvent du XIV^e siècle s'est transformé en Centre des Congrès pour accueillir événements professionnels et grand public et des concerts de l'Orchestre National de Bretagne. Il accueille également l'Office de Tourisme, point de départ des visites de la ville.

2 PLACE DU CHAMP-JACQUET
La Place la plus "instagrammable" avec ses façades à colombages, les terrasses et les adresses festives. Tout autour : boutiques, cafés, terrasses et repaires pour les noctambules...

3 PLACE RALLIER DU BATY
Place à la gourmandise et au familial, sous le soleil d'été, autour d'une drôle de fontaine-chrysalide qui raconte l'histoire de Tristan et Yseult.

4 PLACE DES LICES (HALLES MARTENOT)
Là où les chevaliers s'affrontaient pendant les tournois, les Lices accueillent depuis près de 400 ans l'un des plus beaux marchés de France, chaque samedi matin.

5 LES PORTES MORDELAISES
Ces puissantes fortifications édifiées au XV^e siècle sont le symbole de la Bretagne, la porte d'entrée de la ville que les Ducs de Bretagne empruntaient pour être couronnés.

6 CATHÉDRALE SAINT-PIERRE
La cathédrale de Rennes abrite de nombreux trésors et s'inspire de la basilique Saint-Pierre de Rome. Un style unique en Bretagne avec des décors magnifiquement restaurés.

7 PLACE DE BRETAGNE
De drôles de "baigneuses" pas très académiques" vous attendent sur la Place. Des œuvres au style antique de l'artiste Gérard Collin-Thibaut, colorées de peinture pour automobiles.

8 CHAPELLE SAINT-YVES
Petit bijou gothique flamboyant avec une façade sculptée d'une extrême finesse. La chapelle Saint-Yves a eu plusieurs vies : elle a abrité autrefois l'Office de Tourisme et même une quincaillerie !

9 HÔTEL DE BLOSSAC
Dans ce majestueux hôtel particulier construit entre 1728 et 1732 se trouve l'une des plus belles cours intérieures renaissances avec des colonnes de marbre rose, un péristyle et un escalier magistral.

10 PLACE DE LA RÉPUBLIQUE
Sous vos pieds coule la Vilaine et face à vous trône le Palais du Commerce dont la construction s'est étalée entre 1888 et 1929. Ses arcades si particulières forment une perspective de 140 mètres de long.



ÇA VAUT LE COUP D'ŒIL



MAISONS À PANS-DE-BOIS
Rennes est la ville bretonne qui compte le plus de maisons à pans-de-bois : près de 370 sont à admirer dans le centre historique. Elles datent principalement de la Renaissance.



PISCINE SAINT-GEORGES (B-5)
Une pépite architecturale de la ville, inaugurée en 1926 et toujours en activité. C'est un bijou Art Déco orné de mosaïques de la famille Odorico.



MOSAÏQUES ODORICO
Originaires d'Italie, la famille Odorico s'est installée à Rennes en 1882. Leur savoir-faire a rayonné sur tout le grand Ouest et c'est à Rennes que l'on trouve le plus de leurs réalisations en mosaïques.



LE COUVENT DES JACOBINS
Après l'incendie de 1720, le Roi de France Louis XV dépêche son architecte Jacques Gabriel pour édifier sur cette place neuve un nouveau bâtiment regroupant l'Hôtel de Ville, le présidial et la tour de l'horloge.

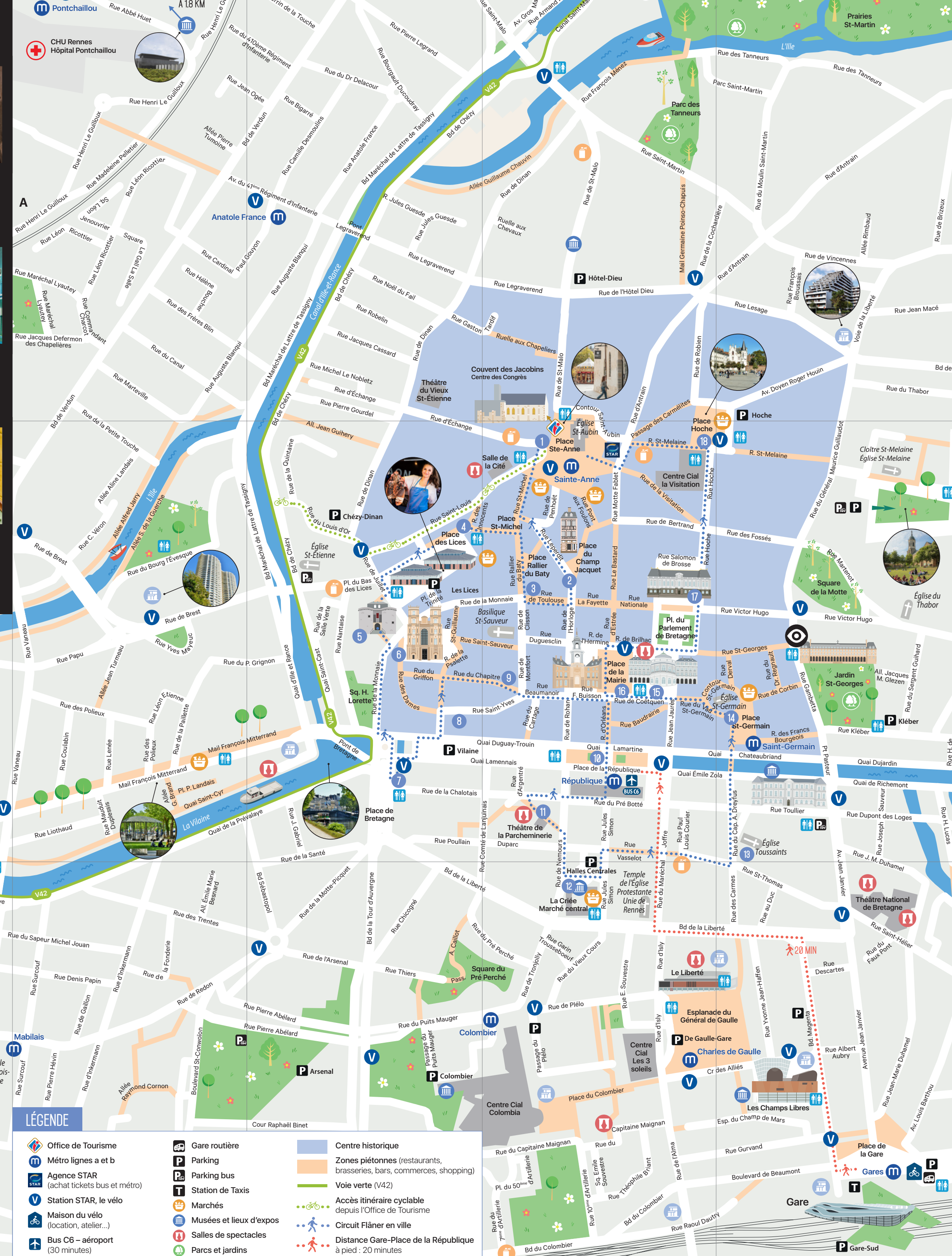
L'HÔTEL DE VILLE
Après l'incendie de 1720, le Roi de France Louis XV dépêche son architecte Jacques Gabriel pour édifier sur cette place neuve un nouveau bâtiment regroupant l'Hôtel de Ville, le présidial et la tour de l'horloge.

LE COUVENT DES JACOBINS
Après l'incendie de 1720, le Roi de France Louis XV dépêche son architecte Jacques Gabriel pour édifier sur cette place neuve un nouveau bâtiment regroupant l'Hôtel de Ville, le présidial et la tour de l'horloge.

LE COUVENT DES JACOBINS
Après l'incendie de 1720, le Roi de France Louis XV dépêche son architecte Jacques Gabriel pour édifier sur cette place neuve un nouveau bâtiment regroupant l'Hôtel de Ville, le présidial et la tour de l'horloge.

LE COUVENT DES JACOBINS
Après l'incendie de 1720, le Roi de France Louis XV dépêche son architecte Jacques Gabriel pour édifier sur cette place neuve un nouveau bâtiment regroupant l'Hôtel de Ville, le présidial et la tour de l'horloge.

LE COUVENT DES JACOBINS
Après l'incendie de 1720, le Roi de France Louis XV dépêche son architecte Jacques Gabriel pour édifier sur cette place neuve un nouveau bâtiment regroupant l'Hôtel de Ville, le présidial et la tour de l'horloge.



LÉGENDE	
	Office de Tourisme
	Métro lignes a et b
	Agence STAR (achat tickets bus et métro)
	Station STAR, le vélo
	Maison du vélo (location, atelier...)
	Bus C6 - aéroport (30 minutes)
	Toilettes
	Gare routière
	Parking
	Parking bus
	Station de Taxis
	Marchés
	Musées et lieux d'expos
	Salles de spectacles
	Parcs et jardins
	Skyline architecturale
	Street-art
	Centre historique
	Zones piétonnes (restaurants, brasseries, bars, commerces, shopping)
	Voie verte (V42)
	Accès itinéraire cyclable depuis l'Office de Tourisme
	Circuit Flâner en ville
	Distance Gare-Place de la République à pied : 20 minutes

VOIR DU STREET-ART

- FAÇADE (A-4)**
59 rue de Saint-Malo
- LE M.U.R. DE RENNES (B-4)**
34 rue Vasselot
- MUR (B-4)**
Rue d'Échange
- MUR (B-4)**
6 rue Saint-Melaine
- STREET ART (B-3)**
Place du Bas des Lices
- WALL OF FAME (C-4)**
Boulevard du Colombier



RESPIRER DANS LES PARCS & JARDINS

- JARDIN DE LA CONFLUENCE (B-1)**
Au bout du mail François Mitterrand
- JARDIN DU PALAIS SAINT-GEORGES (B-5)**
Rue Kléber
- PARC DES GAYEUILLES (HORS-PLAN)**
Rue du Professeur Maurice Audin
- PARC DES TANNEURS (A-4)**
9 rue de la Cochardière
- PARC ET JARDINS DU THABOR (B-6)**
Place Saint-Melaine
- PARC OBERTHÜR (B-8)**
82 rue de Paris
- PARC SAINT-CYR (B-1)**
56 rue Papu
- PRAIRIES SAINT-MARTIN (A-5)**
10 rue François Ménez

FAIRE SON MARCHÉ

- LA CRIÉE (C-4)**
Rue Jules Simon
Marché central ouvert tous les jours
Marché à Manger tous les 1^{er} dimanches du mois (sauf juillet et août)
- LE MARCHÉ ALIMENTAIRE (B-4)**
Place Hoche
Jeudi 15h > 20h
- LE MARCHÉ ALIMENTAIRE (B-5)**
Place Saint-Germain
Mercredi 7h45 > 13h
- LE MARCHÉ BIO (B-2)**
Mail François Mitterrand
Mercredi 15h > 20h
- LE MARCHÉ DES ARTISANS CRÉATEURS (B-4)**
Place Sainte-Anne
Mars > Juin & Sept > Nov
Samedi 10h > 18h
- LE MARCHÉ DES LICES (B-3)**
Place des Lices
Samedi 7h30 > 13h30
- LE MARCHÉ DU LIVRE (B-4)**
Place Sainte-Anne
Tous les jours 9h > 18h
- LES PUCES DE RENNES (C-4)**
Autour des Halles centrales, Boulevard de la Liberté
Jeudi 8h > 13h

VISITER LES MUSÉES ET LES LIEUX D'EXPOS

- CONSERVATOIRE DU PATRIMOINE HOSPITALIER (A-4)**
64 rue de Saint-Malo
- L'ÉCOMUSÉE DE LA BINTINAIS (HORS-PLAN)**
Route de Châtillon-sur-Seiche
- LA CRIÉE CENTRE D'ART CONTEMPORAIN (C-4)**
Place Honoré Commeurec
- LA GALERIE ART ET ESSAI DE L'UNIVERSITÉ RENNES 2 (HORS-PLAN)**
Place du recteur Henri Le Moal
- LE FRAC BRETAGNE (HORS-PLAN)**
19 avenue André Mussat
- LE MUSÉE DES BEAUX-ARTS (B-5)**
20 quai Émile Zola
- LE MUSÉE DES TRANSMISSIONS (HORS-PLAN)**
6 avenue de la Boulais, Cesson-Sévigné
- LE PHAKT (C-3)**
Centre culturel du Colombier, 5 pl. des Colombes
- LES ATELIERS DU VENT (C-1)**
59 rue Alexandre Duval
- LES CHAMPS LIBRES (C-5)**
LE MUSÉE DE BRETAGNE, L'ESPACE DES SCIENCES, SALLE ANITA CONTI, BIBLIOTHÈQUE
10 cours des Alliés
- 40MCUBE (B-6)**
48 avenue Sargent Maginot

SUIVRE LA SKYLINE ARCHITECTURALE

- CAP MAIL (B-3)**
JEAN NOUVEL
1 mail François Mitterrand
- L'ÉPERON (C-4)**
LOUIS ARRETCHÉ
Place du Colombier
- L'URBAN QUARTZ (C-4)**
AGENCE HAMONIC + MASSON & ASSOCIÉS, ASSOCIÉE À A/LTA ARCHITECTES
26 rue de l'Alma
- LA BARRE SAINT-JUST (A-5)**
GEORGES MAILLOLS
4 rue du Général Maurice Guillaudot
- LA GARE DE RENNES (C-5)**
AGENCE AREP
19 place de la gare
- LE LIBERTÉ (C-4)**
LOUIS ARRETCHÉ & YVES PERRIN
1 esplanade Charles de Gaulle
- LE MABILAY (C-1)**
LOUIS ARRETCHÉ
2 rue de la Mabilais
- LES CHAMPS LIBRES (C-5)**
CHRISTIAN DE PORTZAMPARC
10 cours des Alliés
- LES HORIZONS (B-2)**
GEORGES MAILLOLS
18-20 rue de Brest

ALLER DANS LES SALLES DE SPECTACLE

- L'ANTIPODE (HORS-PLAN)**
75 avenue Jules Mariez
- L'OPÉRA (B-4)**
Place de la Mairie
- L'UBU (C-5)**
1 rue Saint-Hélène
- LA PARCHEMINERIE (B-4)**
23 rue de la Parcheminerie
- LA PÉNICHE SPECTACLE (B-3)**
30 quai Saint-Cyr
- LA SALLE DE LA CITÉ (B-4)**
10 rue Saint-Louis
- LE BACCHUS (B-1)**
3 esplanade Julie Rose Calvé
- LE LIBERTÉ (C-4)**
1 esplanade Charles de Gaulle
- LE MEM (HORS-PLAN)**
Route de Sainte-Foix La Piverdière
- LE THÉÂTRE DE LA PALETTE (B-1)**
6 rue Louis Guilloùx
- LE THÉÂTRE NATIONAL DE BRETAGNE (C-5)**
1 rue Saint-Hélène
- LE TRIANGLE (HORS-PLAN)**
Boulevard de Yougoslavie
- LE 1988 LIVE CLUB (C-4)**
27 place du Colombier

Credits photos Médallions : © Destination Rennes, © Thomas Crobat, © Roland Halba, © Franck Hamon, © Bruno Mazodier, © Julien Migrot, © Jean-François Molères, © Nico M.